



IL LUNGO NAVILE  
INTERVENTI PER  
IL COMPLETAMENTO  
DELL'ITINERARIO  
DA CASALECCHIO  
A CASTEL MAGGIORE

**CASTEL MAGGIORE**  
**PROGETTO**  
**DEFINITIVO / ESECUTIVO**  
**1° STRALCIO**

def/ese\_1

progettisti Mariateresa Guerra Dott. in Scienze Agrarie  
Fondazione Villa Ghigi - Via S. Mamolo 105, Bologna  
arch. Elena Vincenzi  
Via Masaccio 3, Bologna

collaboratori arch. Aurora Toma  
Silvia Salvatorelli (Fondazione Villa Ghigi)

progettisti strutturali ing. Andrea Gnudi - EN7 srl  
Via Bagni di Mario 13, Bologna

responsabile per la sicurezza geom. Andrea Gentilini  
via Ponte, Grizzana (Bo)

responsabile del procedimento geom. Lucia Campana



2 CM1

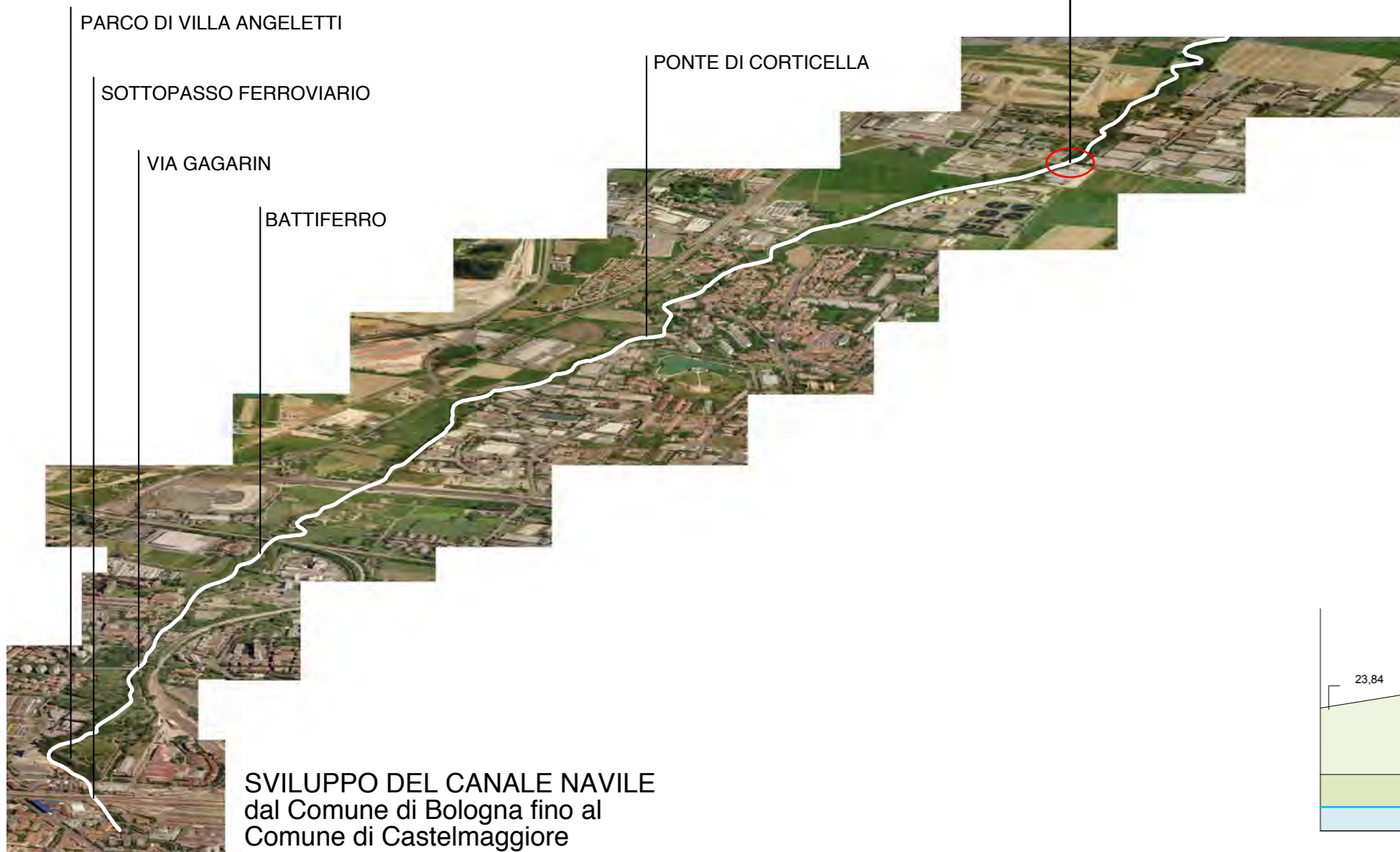
PONTE DI VIA DI VITTORIO

planimetria e sezioni  
SDF  
scala 1:200  
maggio 2015

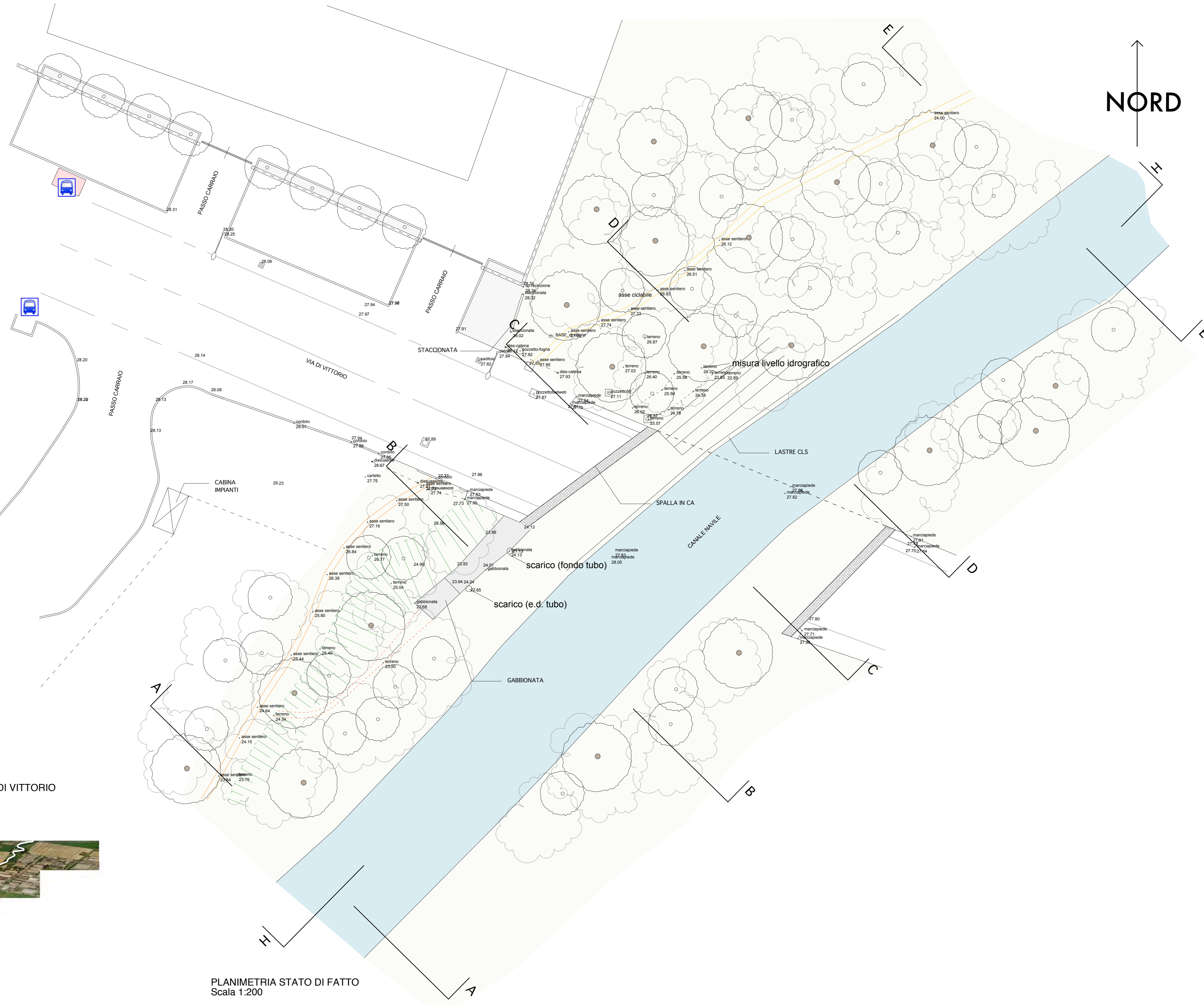


ORTOFOTO  
Scala 1:2000

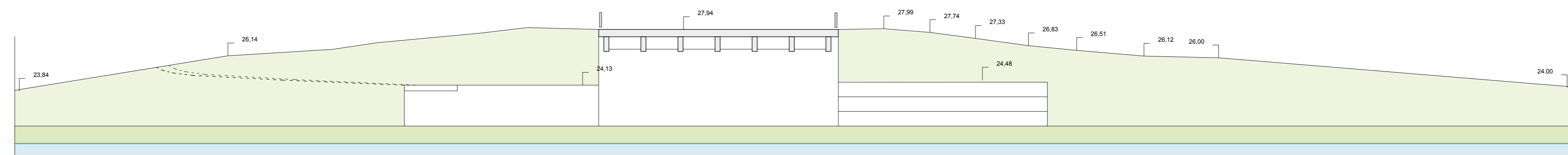
VIA DI VITTORIO



SVILUPPO DEL CANALE NAVILE  
dal Comune di Bologna fino al  
Comune di Castelmaggiore

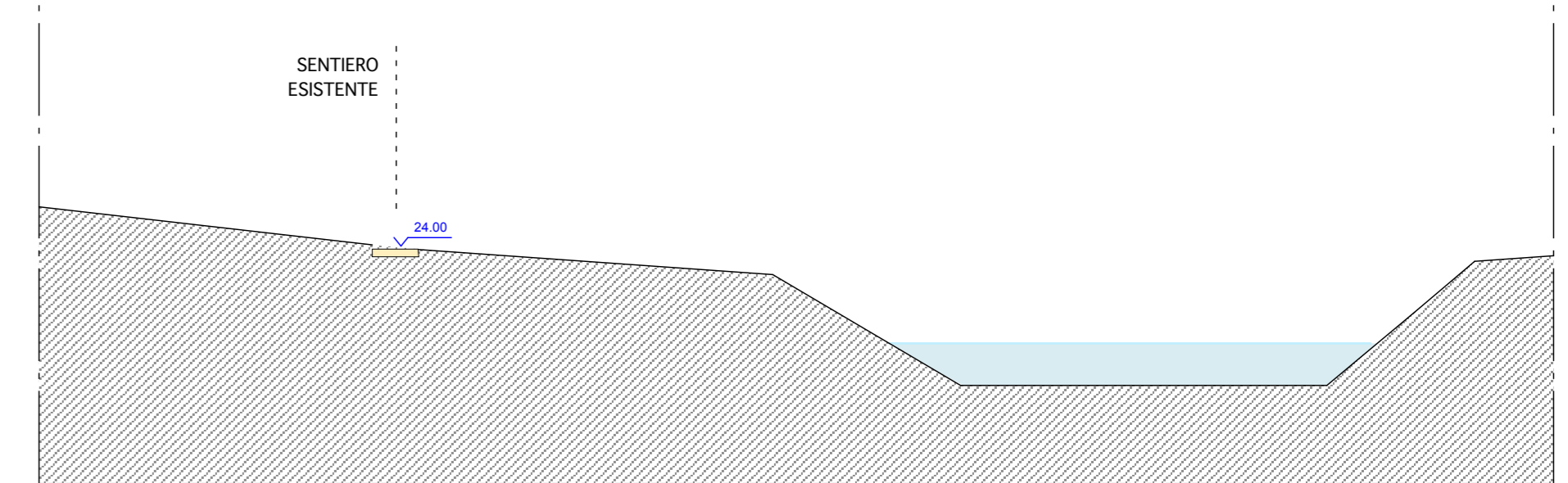


PLANIMETRIA STATO DI FATTO  
Scala 1:200

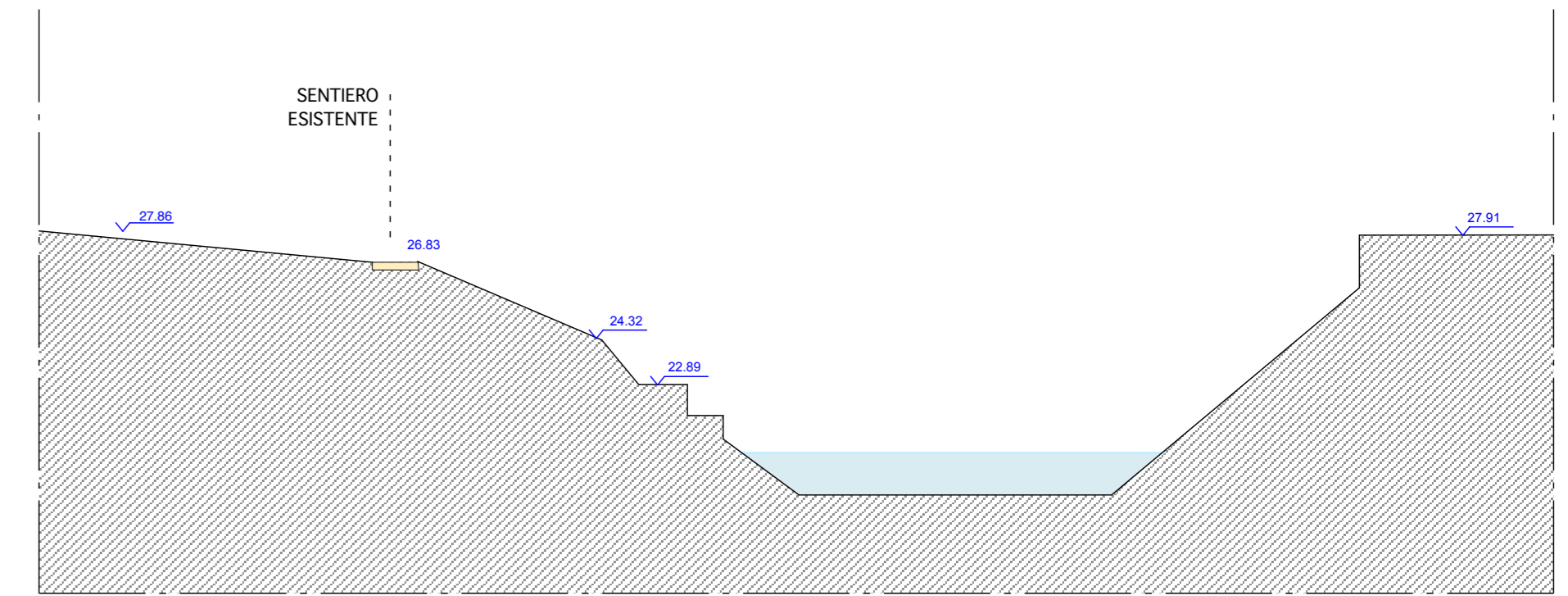


PROFILO H-H

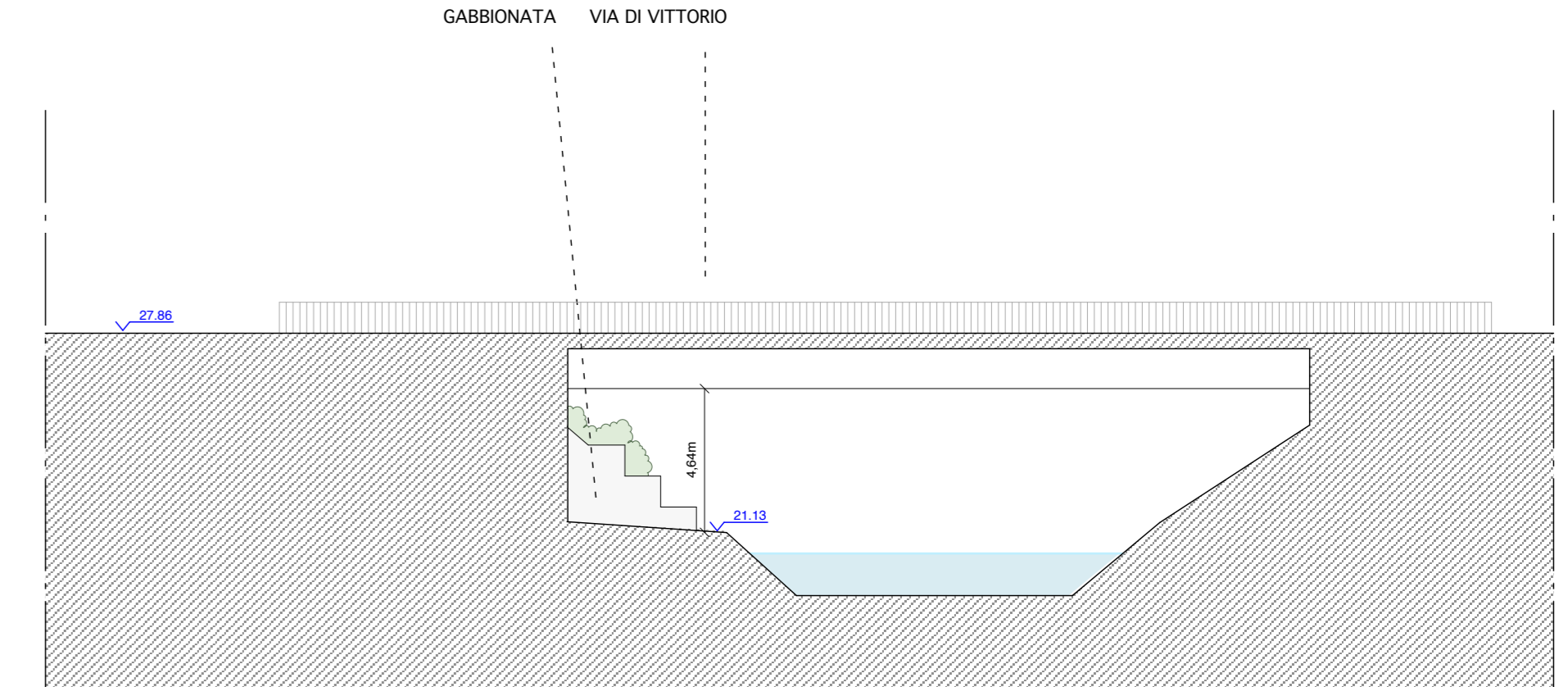
NORD



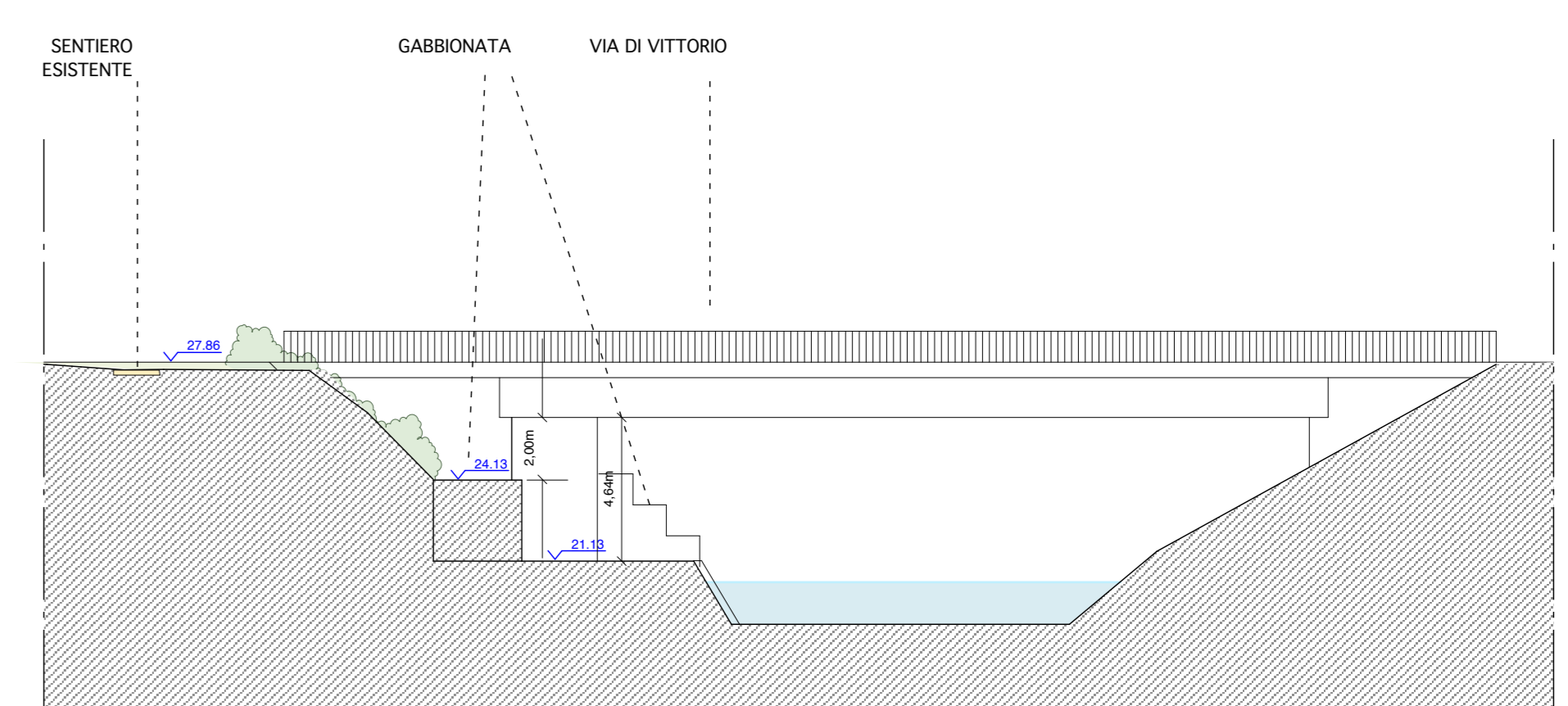
SEZIONE E-E



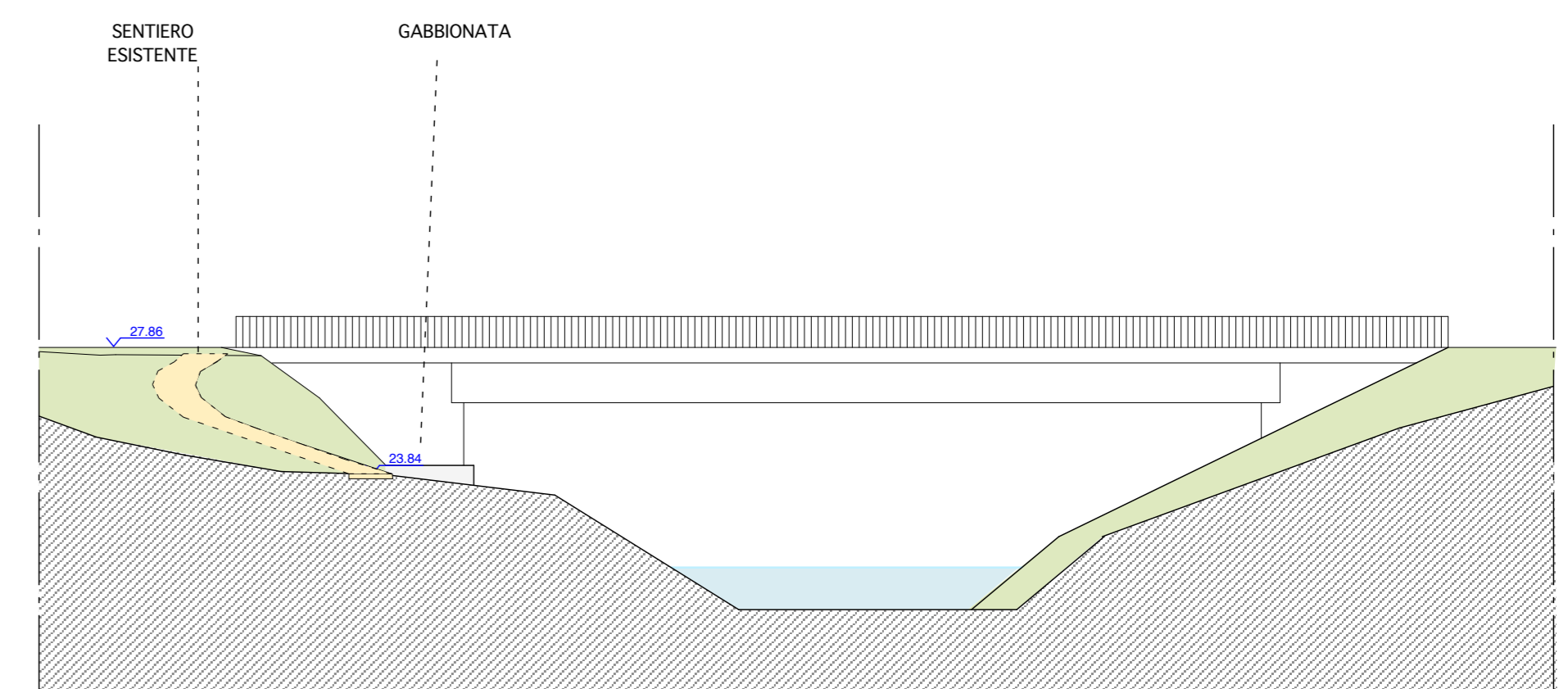
SEZIONE D-D



SEZIONE C-C



SEZIONE B-B



SEZIONE A-A