COMUNE DI
CASTEL MAGGIORE

IL LUNGO NAVILE
INTERVENTI PER
IL COMPLETAMENTO
DELL'ITINERARIO
DA CASALECCHIO
A CASTEL MAGGIORE

CASTEL MAGGIORE

PROGETTO
DEFINITIVO / ESECUTIVO
1° STRALCIO

progettisti — Mariateresa Guerra Dott. in Scienze Agrarie, Fondazione Villa Ghigi - Via S. Mamolo 105, Bologna
arch. Elena Vincenzi, Via Masaccio 3, Bologna

collaboratori — arch. Aurora Toma
Silvia Salvatorelli (Fondazione Villa Ghigi)

progettisti strutturali — ing. Andrea Gnudi - EN7 srl, Via Bagni di Mario 13, Bologna

responsabile per la sicurezza — geom. Andrea Gentilini, via Ponte, Grizzana (Bo)

responsabile del procedimento — geom. Lucia Campana

ORDINE DEGLI ARCHITETTI PIANIFICATORI PAESAGGISTI E CONSERVATORI DELLA PROVINCIA DI BOLOGNA
ARCHITETTO VINCENZI ELENA 2546

MONTE 1473
FONDAZIONE VILLA GHIGI

3 CM1

PONTE DI VIA DI VITTORIO

planimetria e sezioni
PRO
scala 1:200/1:50/1:20
maggio 2015

ORTOFOTO
Scala 1:2000

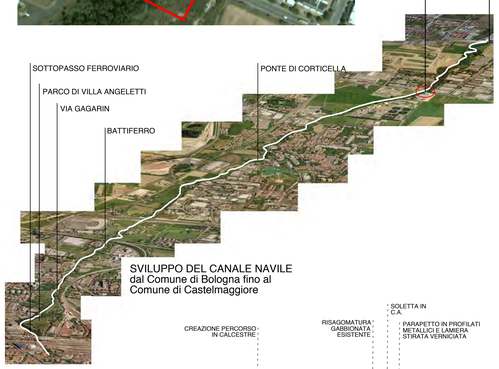

SVILUPPO DEL CANALE NAVILE
dal Comune di Bologna fino al
Comune di Castelmaggiore

PROSPETTO VIA DI VITTORIO
ACCESSO SUD AL PERCORSO LUNGO NAVILE
SCALA 1:50

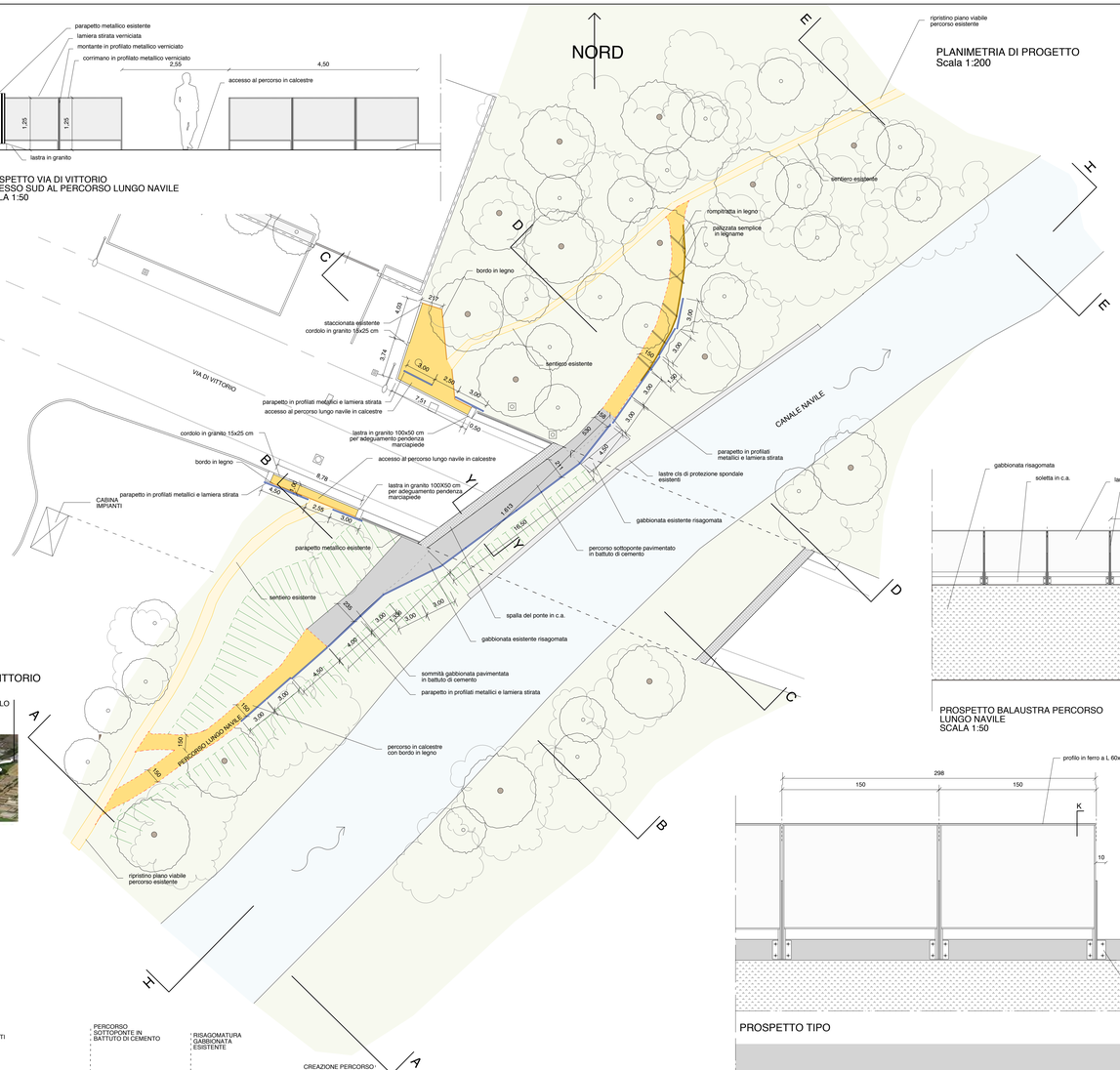

PLANIMETRIA DI PROGETTO
Scala 1:200

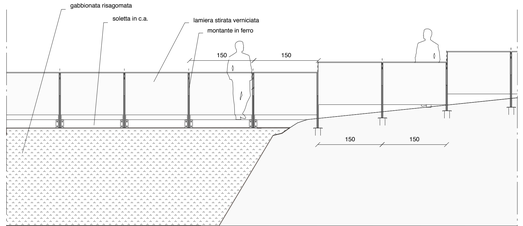

PROSPETTO BALAUSTRA PERCORSO
LUNGO NAVILE
SCALA 1:50

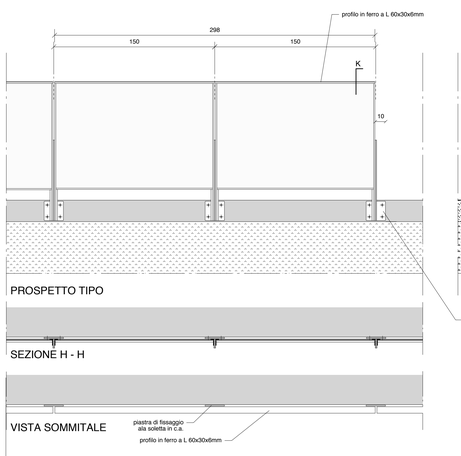

PROSPETTO TIPO

SEZIONE H - H

VISTA SOMMITALE

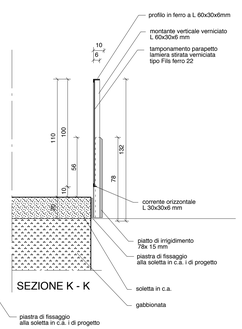

SEZIONE K - K

PARAPETTO B/CM
SOTTOPONTE VIA DI VITTORIO

DETTAGLIO BALAUSTRA PERCORSO LUNGO NAVILE
SCALA 1:20

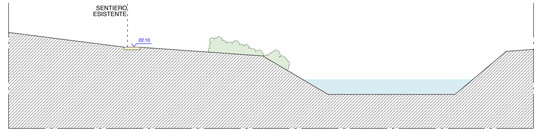

SEZIONE E-E

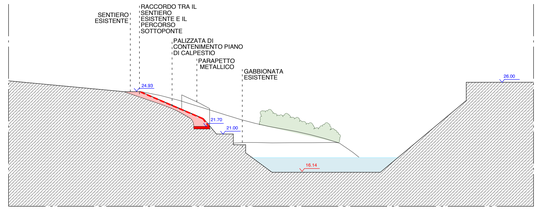

SEZIONE D-D

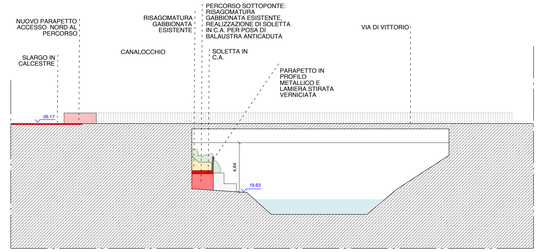

SEZIONE C-C

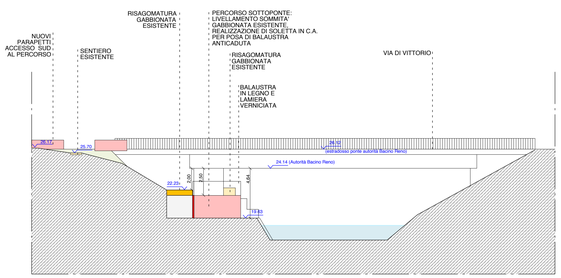

SEZIONE B-B

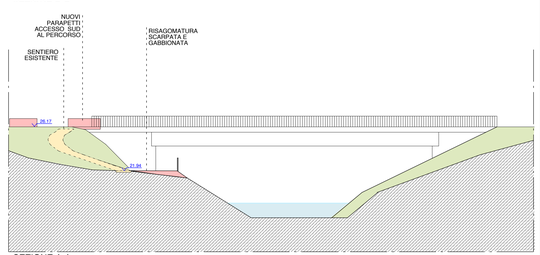

SEZIONE A-A

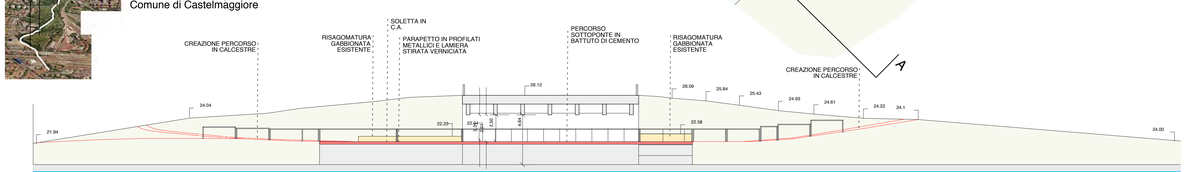

PROFILO H-H