

COMUNE DI ARGELATO  
COMUNE DI CASTEL MAGGIORE  
PROVINCIA DI BOLOGNA

**PAE**

PIANO INTERCOMUNALE DELLE ATTIVITA' ESTRATTIVE

1996-2005

**A** LOCALIZZAZIONE DELLE ZONE  
DESTINATE ALLE ATTIVITA' ESTRATTIVE

Consulente:  
d.r. Aldo Quintili, geologo

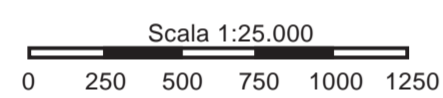
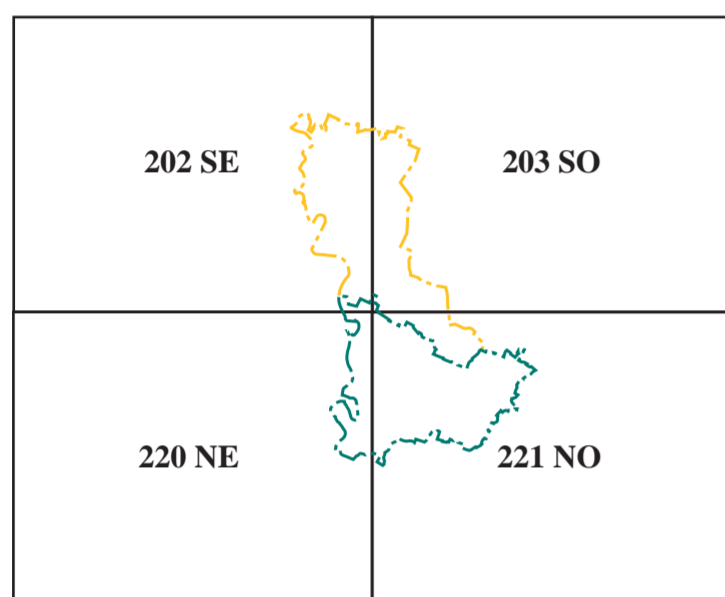
Collaborazione:  
d.ssa Marina Silvestri, geologo

Il Segretario

Il Sindaco





Il Tecnico

SEZIONI DELLA CARTA TOPOGRAFICA REGIONALE SCALA 1:25.000



*Legenda*

ZONIZZAZIONI CONNESSE ALLE ATTIVITA' ESTRATTIVE

-  **Dae** Zone per attività estrattive esistenti
-  **Dan** Zone per attività estrattive di nuovo insediamento
-  **Drs** Cave esaurite in corso di risistemazione
-  **Drs / Ft** Cave esaurite in corso di risistemazione / Zone territoriali omogenee "F", subzone T per servizi tecnologici (discariche per lo smaltimento di rifiuti speciali di 2ª categoria, tipo B)

 TERRITORI COMUNALI

 LIMITE DELLE TAVOLE DI ZONIZZAZIONE ALLA SCALA 1/5.000

