







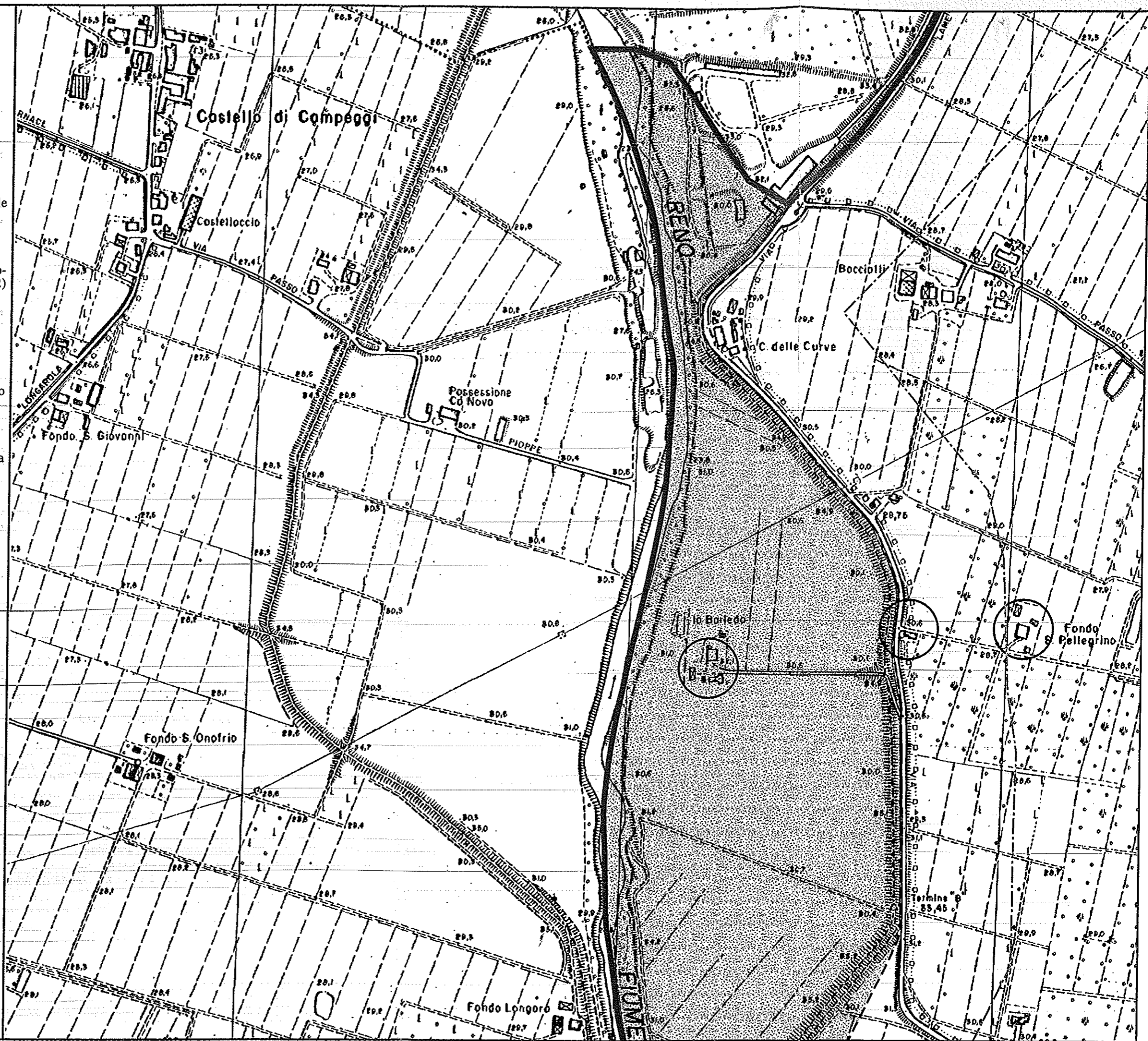
Comune di Castel Maggiore

## ZONA 1 - BARLEDA

DESTINAZIONE D'USO FINALE

### Legenda

-  Zone territoriali omogenee "E" agricole normali (P.R.G. art. 22)
-  Complessi rurali con edifici di valore storico-artistico ed ambientale (P.R.G. art. 22)
-  Zone fluviali (P.R.G. art. 14)
-  Zone territoriali omogenee "F" per parco fluviale (P.R.G. art. 23)
-  Fascia di rispetto fluviale ai sensi della L. 431/85
-  Confine comunale



Scala 1:5.000

0 50 100 150 200 250