










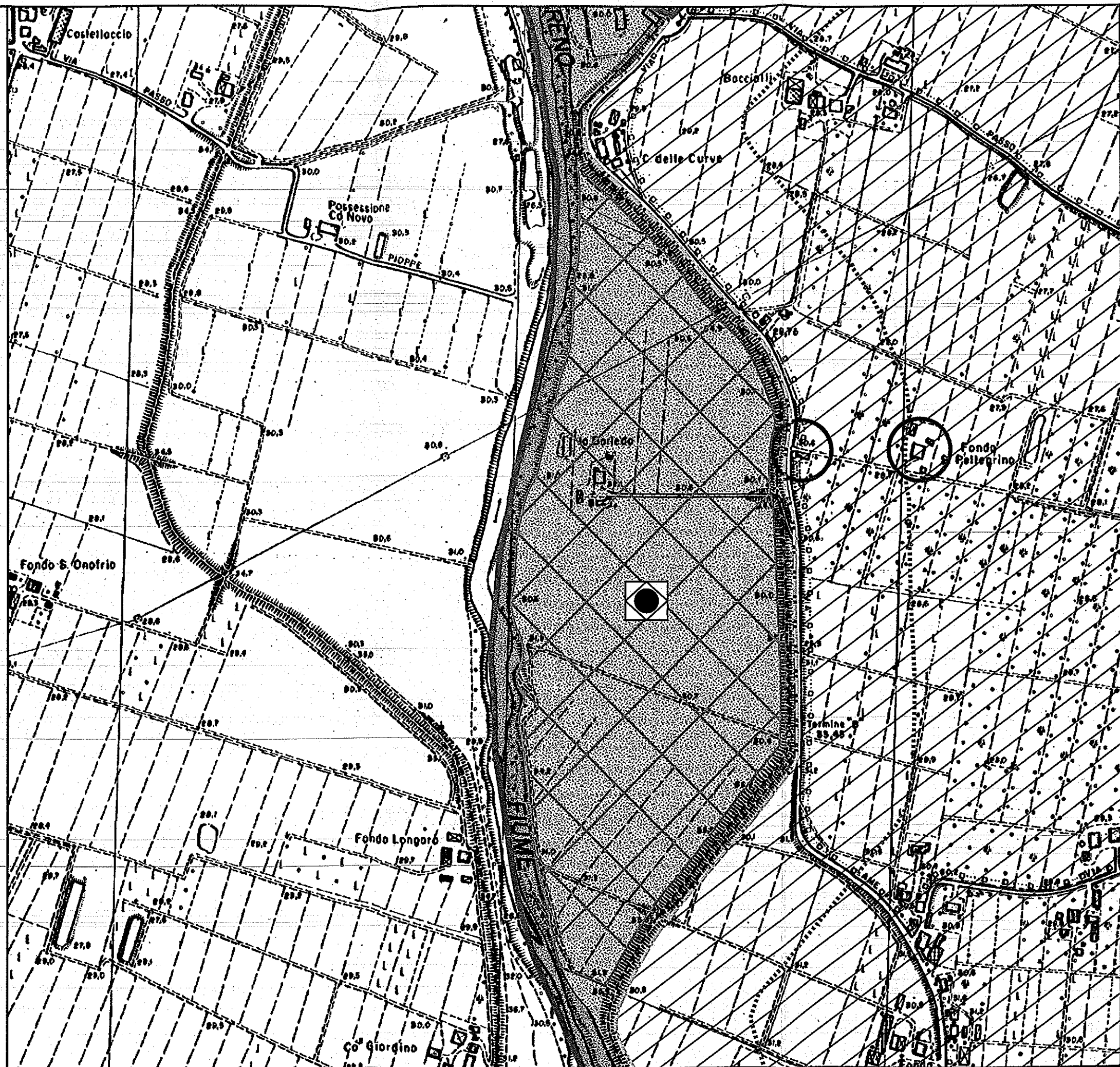
Comune di Castel Maggiore

ZONA 1 - BARLEDA

DESTINAZIONE D'USO FINALE

Legenda

-  Zona fluviale (P.R.G. art. 14)
-  Casse di espansione (P.R.G. art. 14)
-  Corti di valore storico - testimoniale (P.R.G. art. 25)
-  Zone territoriali omogenee "E", zona E1 con vocazione sportiva - ricreativa (P.R.G. art. 35)
-  Fascia di rispetto paesaggistico ai sensi della L. 431/85 (P.R.G. art. 38)
-  Fascia di tutela ai sensi dell'art. 17 del P.T.P.R. (P.R.G. art. 38)
-  Zone territoriali omogenee "F", zona F4 per parco fluviale (P.R.G. art. 39)
-  Opere di compensazione idraulica
-  Confine comunale













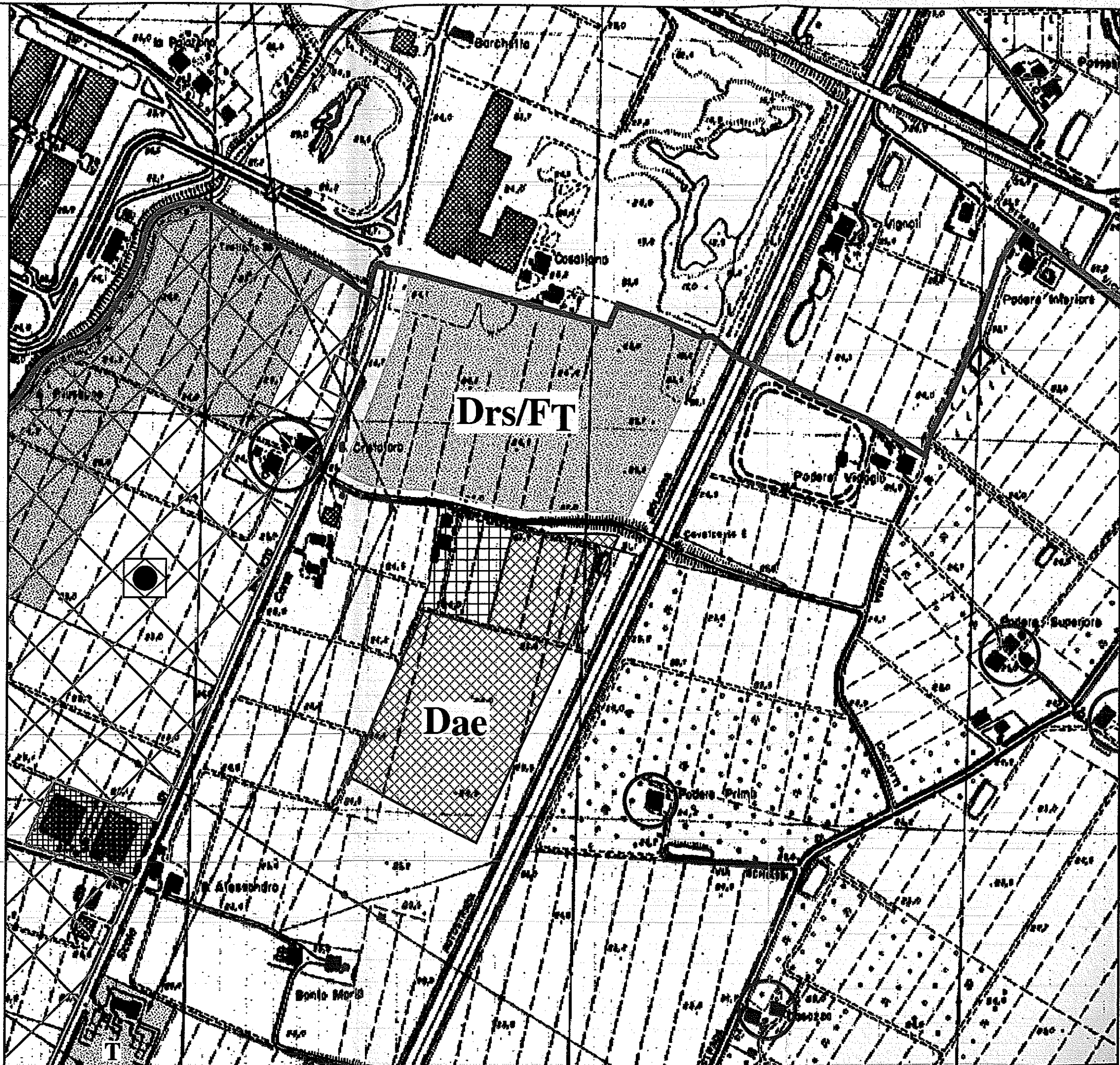
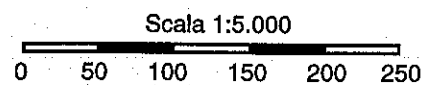
Scala 1:5.000

0 50 100 150 200 250

Comune di Castel Maggiore
**ZONA 2 - S. ALESSANDRO/
 CASALLONA**
 DESTINAZIONE D'USO ATTUALE

Legenda

-  Dae Zone territoriali omogenee "D", subzone "Dae" di attività estrattive esistenti
-  Drs/FT Zone territoriali omogenee "D", subzone "Drs" di attività estrattive esaurite in corso di risistemazione/Zone territoriali omogenee "F", subzone "T" per servizi tecnologici (P.R.G. art. 39: discariche per lo smaltimento di rifiuti speciali di 2ª cat., tipo B)
-  Casse di espansione (P.R.G. art. 14)
-  Zone territoriali omogenee "D", subzone "D1" per attività industriali ed artigianali di completamento (P.R.G. art. 21)
-  Zone territoriali omogenee "D", subzone "D5" terziarie di servizio (P.R.G. art. 21)
-  Corti di valore storico - testimoniale (P.R.G. art. 25)
-  Zone territoriali omogenee "E" agricole normali
-  Zone territoriali omogenee "F", zona "F4" per parco fluviale (P.R.G. art. 39)
-  Opere di compensazione idraulica
-  Confine comunale



Comune di Castel Maggiore


ZONA 2 - S. ALESSANDRO/ CASALLONA

DESTINAZIONE D'USO FINALE

Legenda



Casse di espansione (P.R.G. art. 14)



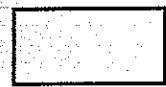
Zone territoriali omogenee "D", subzone "D1"
per attività industriali ed artigianali di
completamento (P.R.G. art. 21)




Zone territoriali omogenee "D", subzone "D5"
terziarie di servizio (P.R.G. art. 21)




Corti di valore storico - testimoniale
(P.R.G. art. 25)



Zone territoriali omogenee "E" agricole normali



Zone territoriali omogenee "F", subzone "T"
per servizi tecnologici (P.R.G. art. 39: discariche
per lo smaltimento di rifiuti speciali di 2ª cat.,
tipo B)



Zone territoriali omogenee "F", zona "F4" per
parco fluviale (P.R.G. art. 39)



Opere di compensazione idraulica



Confine comunale

Scala 1:5.000

0 50 100 150 200 250

